Bordbuch "touring" 2

4. ADAC Westfälische Herbstfahrt

15 Bordbuchseiten/Kartenblätter

LÖSUNG

www.WHF500.de

AUTOMOBIL WERK.eu
JACH Autosattlerei seit 1924
occ Klassiker bewegen.
LBS Bausparkasse der Sparkassen
PROVINZIAL
König Pilsener
BROGSITTER - Seit 1600 - DER WEIN & SEKT
ahlers group
Grundmann. Zahntechnik
RAVENOL
heinrici Werkzeug und Zubehör für Klassiker
der Menschen beginnt beim Namen
HUGA HOLZTÜREN
Westfälisches KINDERDORF STIFTUNG
B&K
BMW MINI Bad Salzuflen
HOTEL-RESIDENCE KLOSTERPFORTE
Catering & Events www.BT Catering.de
kw64
WHF 500

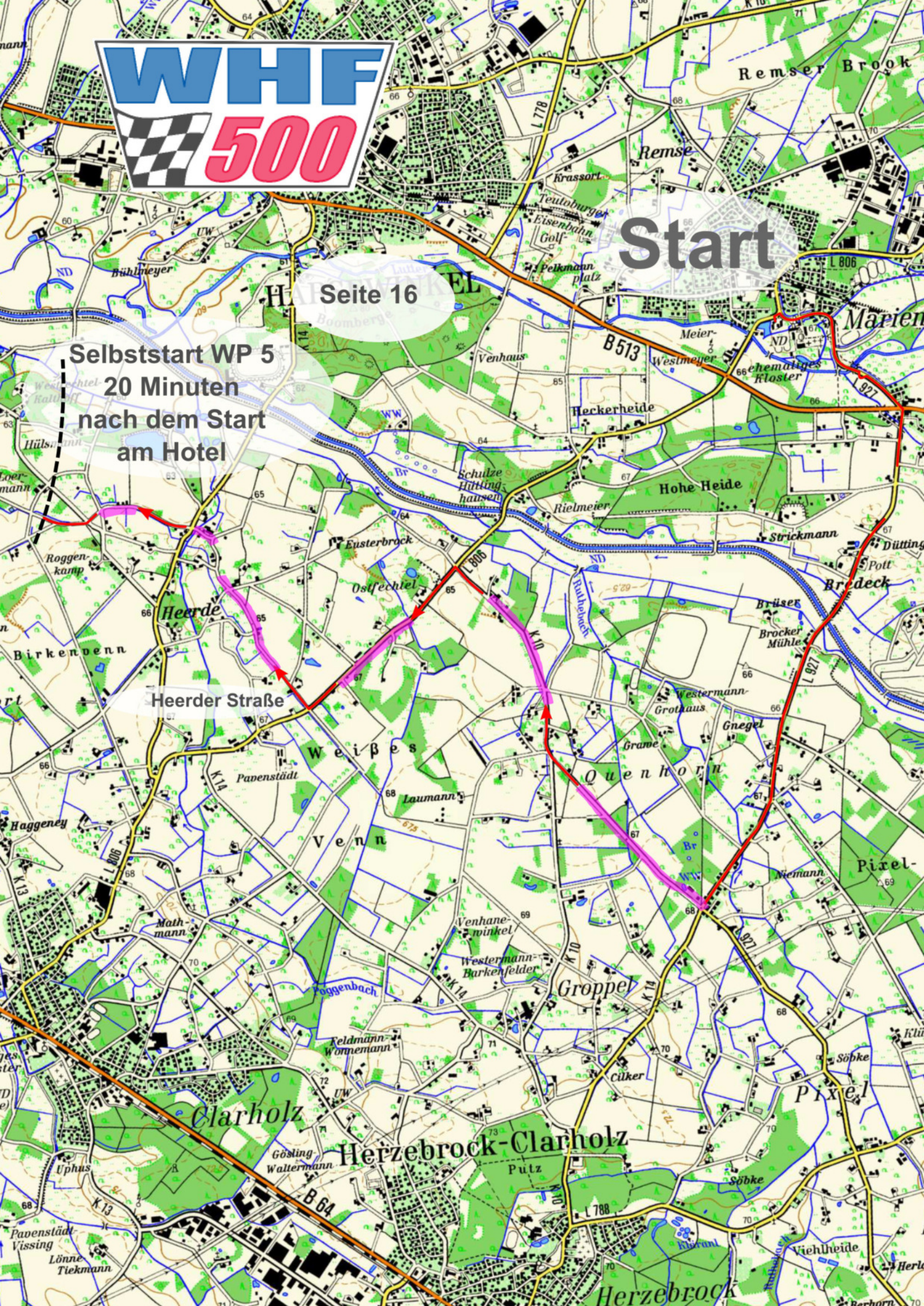
WHF 500
Start
Seite 16
Selbststart WP 5
20 Minuten
nach dem Start
am Hotel
Heerder Straße
Remser Brook
Remse
Krassort
Teutoburger Eisenbahn
Golf-
Pelkmann platz
Bühlmeyer
Marien
Meier-
Westmeyer
ehemaliges Kloster
Venhaus
Heckerheide
Schulze Hüttinghausen
Hohe Heide
Rielmeier
Strickmann
Dütting
Pott
Bredeck
Brüser
Brocker Mühle
Eusterbrock
Ostfechtel
Roggenkamp
Heerde
Birkenvenn
Rutheback
Westermann-Grothaus
Gnegel
Grawe
Weißes Venn
Pavenstädt
Laumann
Quenhorn
Haggeney
Niemann
Pixel-
Mathmann
Venhanewinkel
Westermann-Barkenfelder
Groppel
Poggenbach
Feldmann-Wonnemann
Cilker
Söbke
Pixel
Clarholz
Herzebrock-Clarholz
Gösling-Waltermann
Putz
Uphus
Pavenstädt-Vissing
Lönne Tiekmann
Viehlheide
Herzebrock
B 513
B 64
L 806
L 927
L 788
K 10
K 14
K 13
L 778

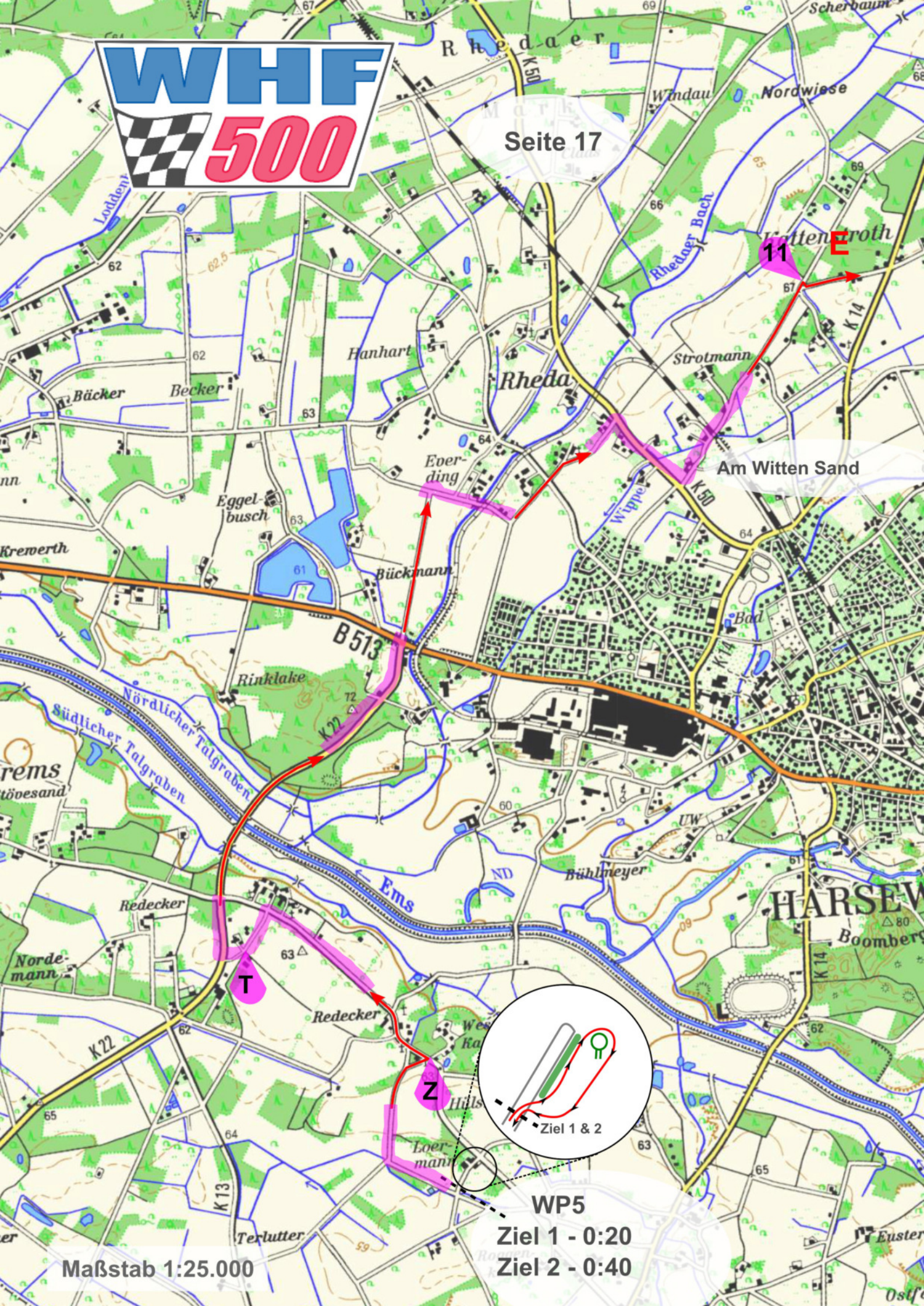
WHF 500
Seite 17
Am Witten Sand
11
E
T
Z
Ziel 1 & 2
WP5
Ziel 1 - 0:20
Ziel 2 - 0:40
Maßstab 1:25.000
Rhedaer
Windau
Nordwiese
Rhedaer Bach
Kattenstroth
Strotmann
Hanhart
Rheda
Bäcker
Becker
Everding
Eggelbusch
Krewerth
Bückmann
B 513
Rinklake
Nördlicher Talgraben
Südlicher Talgraben
Ems
Redecker
Nordemann
Bühlmeyer
HARSEW
Boomberg
Loermann
Terlutter
K 50
K 14
K 22
K 13
Wippe
Bad
UW
ND

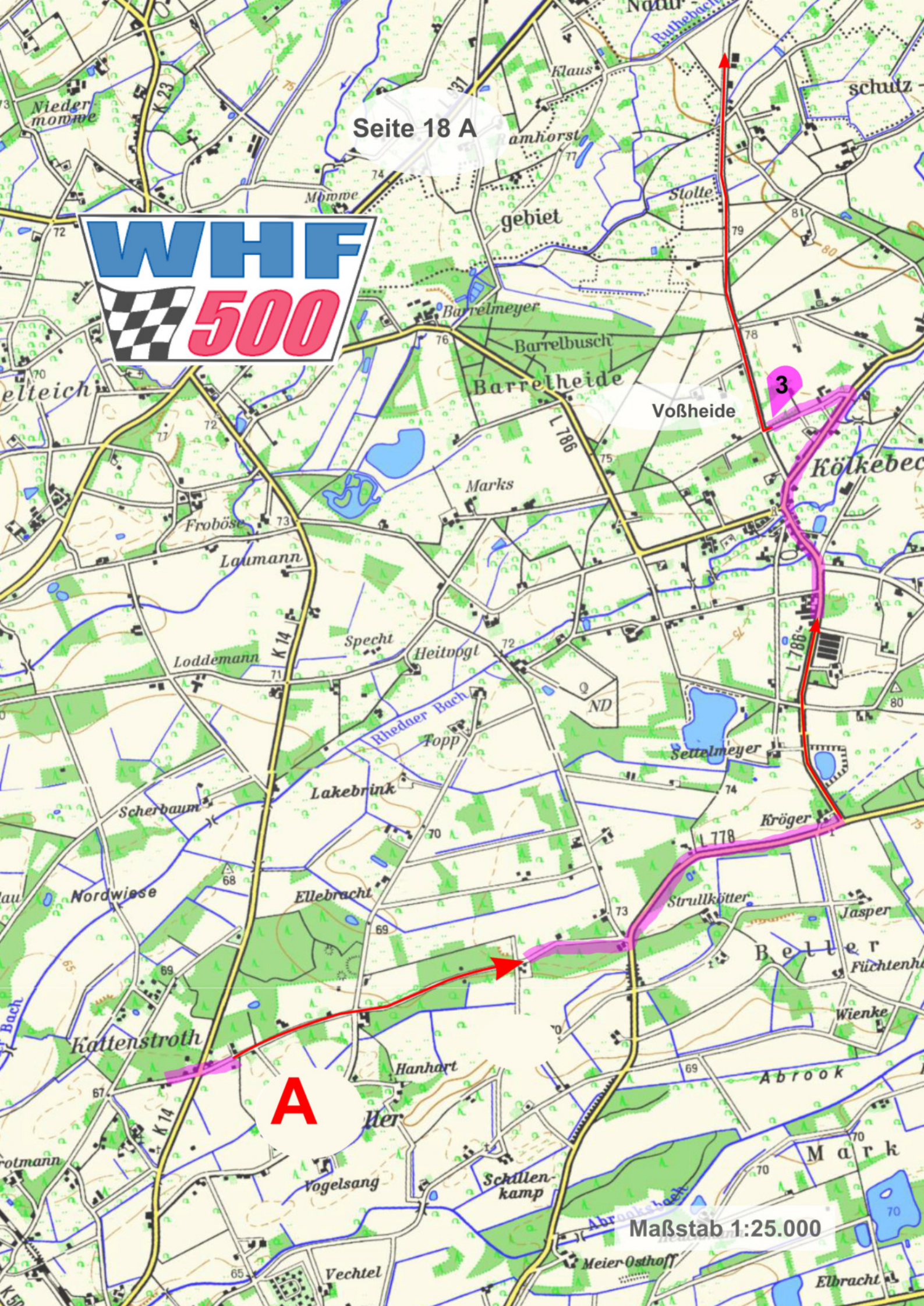

Seite 18 A
WHF 500
Voßheide
3
A
Maßstab 1:25.000
Barrelmeyer
Barrelbusch
Barrelheide
Marks
Froböse
Laumann
Specht
Heitvogt
Loddemann
Rhedaer Bach
Topp
Lakebrink
Scherbaum
Nordwiese
Ellebracht
Kattenstroth
Hanhart
Vogelsang
Schillen-kamp
Vechtel
Meier Osthoff
Elbracht
Kröger
Settelmeyer
Strullkötter
Jasper
Beller
Wienke
Abrook
Mark
Kölkebec
Stolte
gebiet
Klaus
Nieder-mowwe
Mowwe
Ruthebach
L 786
L 778
K 14
K 23

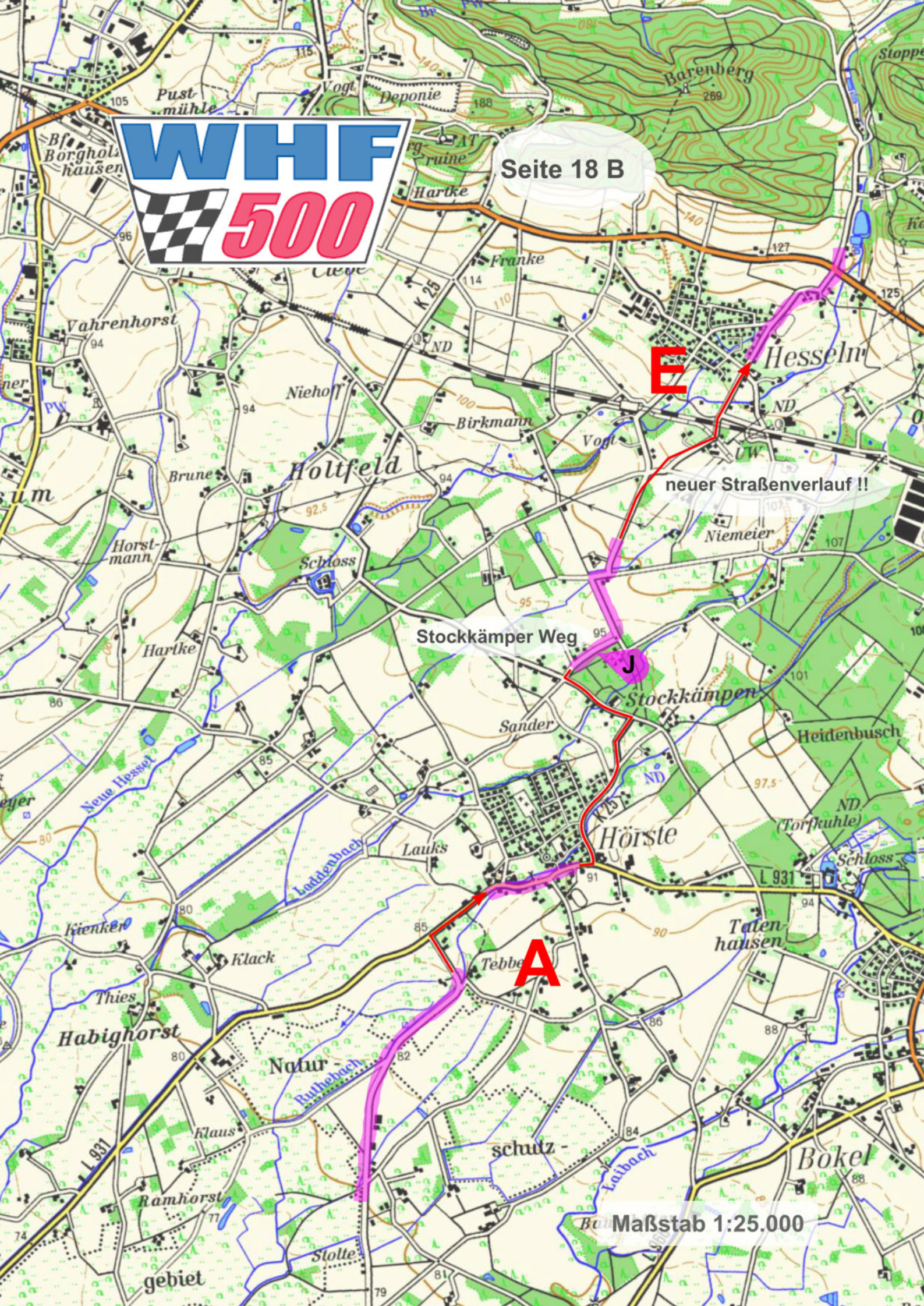
WHF 500
Seite 18 B
E
neuer Straßenverlauf !!
Stockkämper Weg
J
A
Maßstab 1:25.000
Hesseln
Stockkämpen
Hörste
Holtfeld
Habighorst
Bokel
Tatenhausen
Heidenbusch
Niemeier
Schloss
Sander
Lauks
Tebbe
Klack
Thies
Kienker
Ramhorst
Klaus
Stolte
Vahrenhorst
Niehoff
Birkmann
Vogt
Franke
Hartke
Deponie
Barenberg
Borgholzhausen
Pustmühle
Horstmann
Brune
Neue Hessel
Laddenbach
Ruthebach
Laibach
Natur-
schutz-
gebiet
L 931
K 25

WHF 500
Seite 18 C
E
SK
ZK 6
Start
WP6
A
BORGHOLZHAUSEN
Hamlingdorf
Wichlinghausen
Hesseln
Oldendorf
Stockkämpen
Heidenbusch
Maßstab 1:25.000

WHF 500
Seite 19
WP 6
Ziel 1 - 9:00
Ziel 2 - 0:15
E
Maßstab 1:25.000
Rotenhagen
Wahrenbrock
Dicke-wentrup
Meyer zu Theenhausen
Roting-dorf
Junge-wentrup
Düfel-siek
Rudorf
Pohlmann
Bergmann
Kleeberg
Golfplatz
Haselhorst
Werther Egge
Golf-platz
Schneiker
Berghagen
Knüll
Storkenberg
Bloten-berg
HALLE (Westfalen)
Ascheloh
Gartnisch-berg
NSG
Hengeberg
Gartnisch
K27
K28
K49
K29
L921
L785
L782
Mark

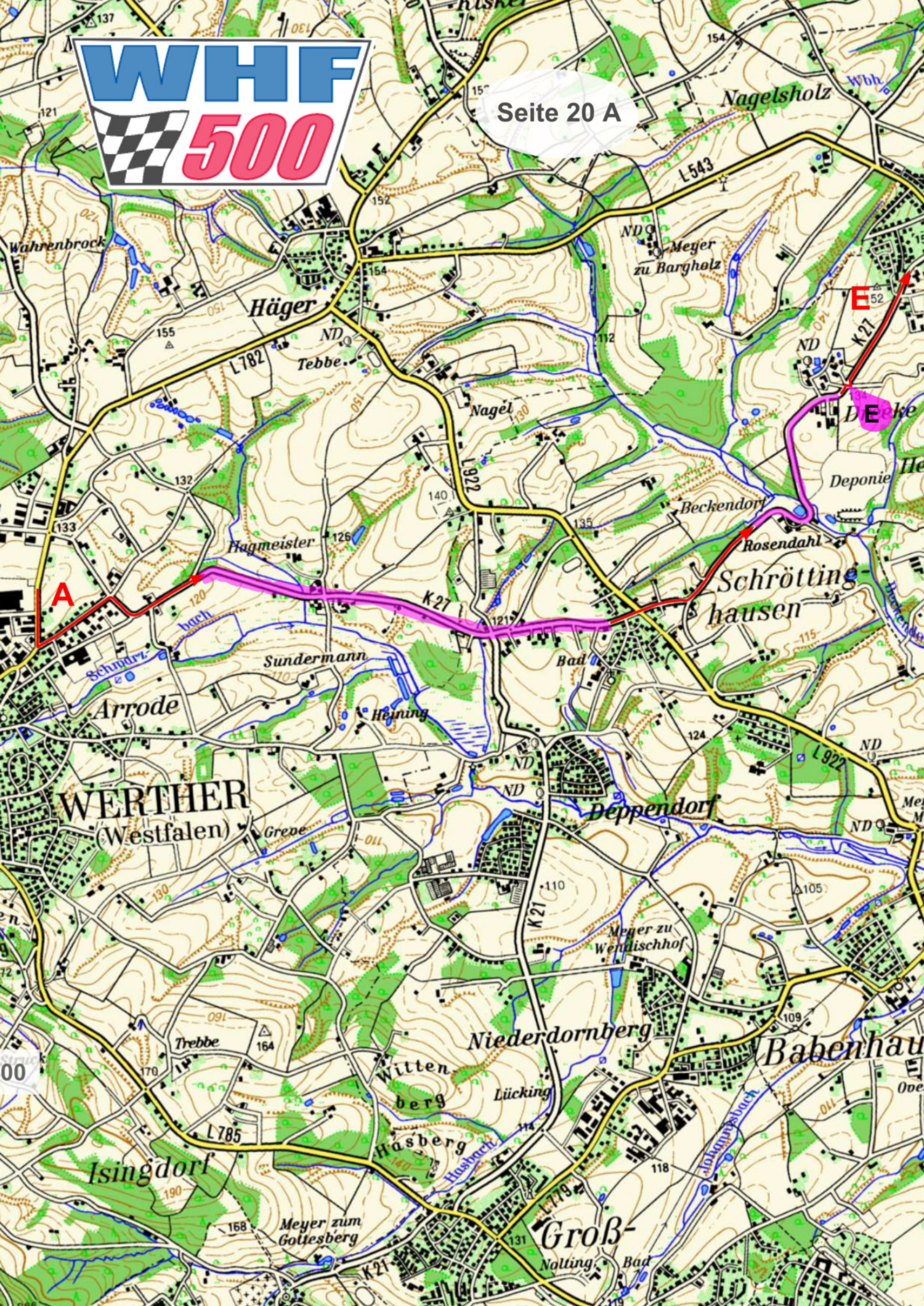
WHF 500
Seite 20 A
A
E
Nagelsholz
L 543
Wahrenbrock
Meyer zu Bargholz
Häger
Tebbe
L 782
Nagel
L 922
K 27
Deponie
Beckendorf
Rosendahl
Hagmeister
Schrötting-hausen
Sundermann
Bad
Arrode
Heining
WERTHER (Westfalen)
Greve
Deppendorf
K 21
Meyer zu Wendischhof
Trebbe
Niederdornberg
Babenhau
Witten-berg
Lücking
Hasberg
Hasbach
Johannesbach
L 785
Isingdorf
Meyer zum Gottesberg
Groß-Nolting
Bad

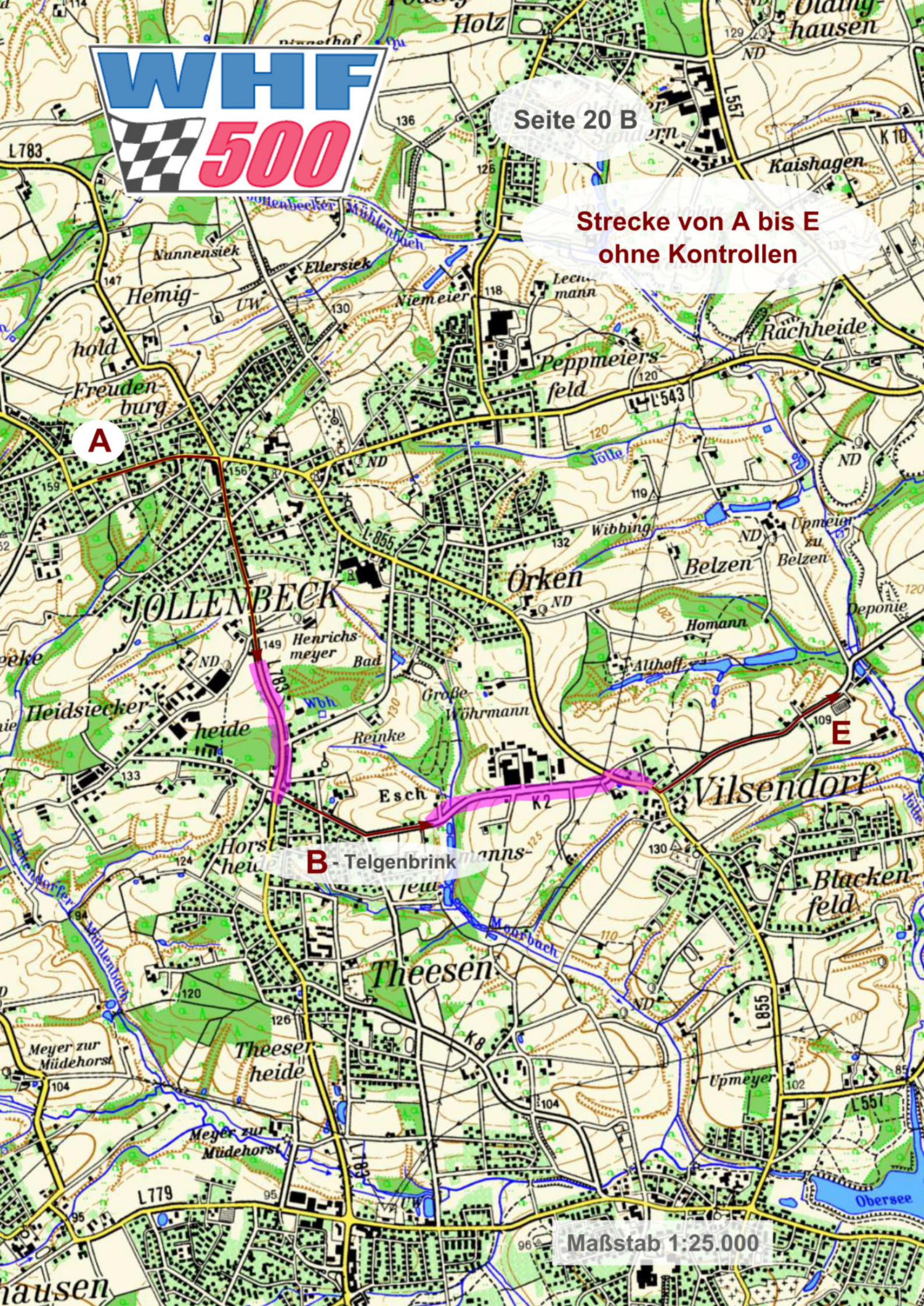
WHF 500
Seite 20 B
Strecke von A bis E
ohne Kontrollen
A
B - Telgenbrink
E
JÖLLENBECK
Örken
Belzen
Vilsendorf
Theesen
Kaishagen
Rachheide
Peppmeiers-feld
Freuden-burg
Hemig-hold
Nunnensiek
Ellersiek
Niemeier
Lecu-mann
Wibbing
Upmeier zu Belzen
Homann
Althoff
Deponie
Henrichs-meyer
Bad
Große-Wöhrmann
Reinke
Esch
Heidsiecker-heide
Horst-heide
Blacken-feld
Theeser-heide
Meyer zur Müdehorst
Upmeyer
Obersee
Jölle
Moorbach
Mühlenbach
L783
L543
L855
L557
L779
K2
K8
K10
Maßstab 1:25.000

WHF 500
Seite 21 A
Strecke von A bis E
ohne Kontrollen
An der Landwehr
A
E
Eickum
Ober-Eickum
Hausheu
Bexterhöfe
Hollinde
Laar
Greßbrink
Stedefreund
Gunniemeyer
Elverd
Elsen
Tödtheide
Brake
Pahmeyer
Klär-anl.
Niemeyer
Stein-siek
Meyer zu Jerrendorf
Johannisbach
Obersee
Milse
Strusen
Halhof
SCHILD-ESCHE
Hallerberg
Meyer zu Hartum
Hillerwa
Maßstab 1:25.000

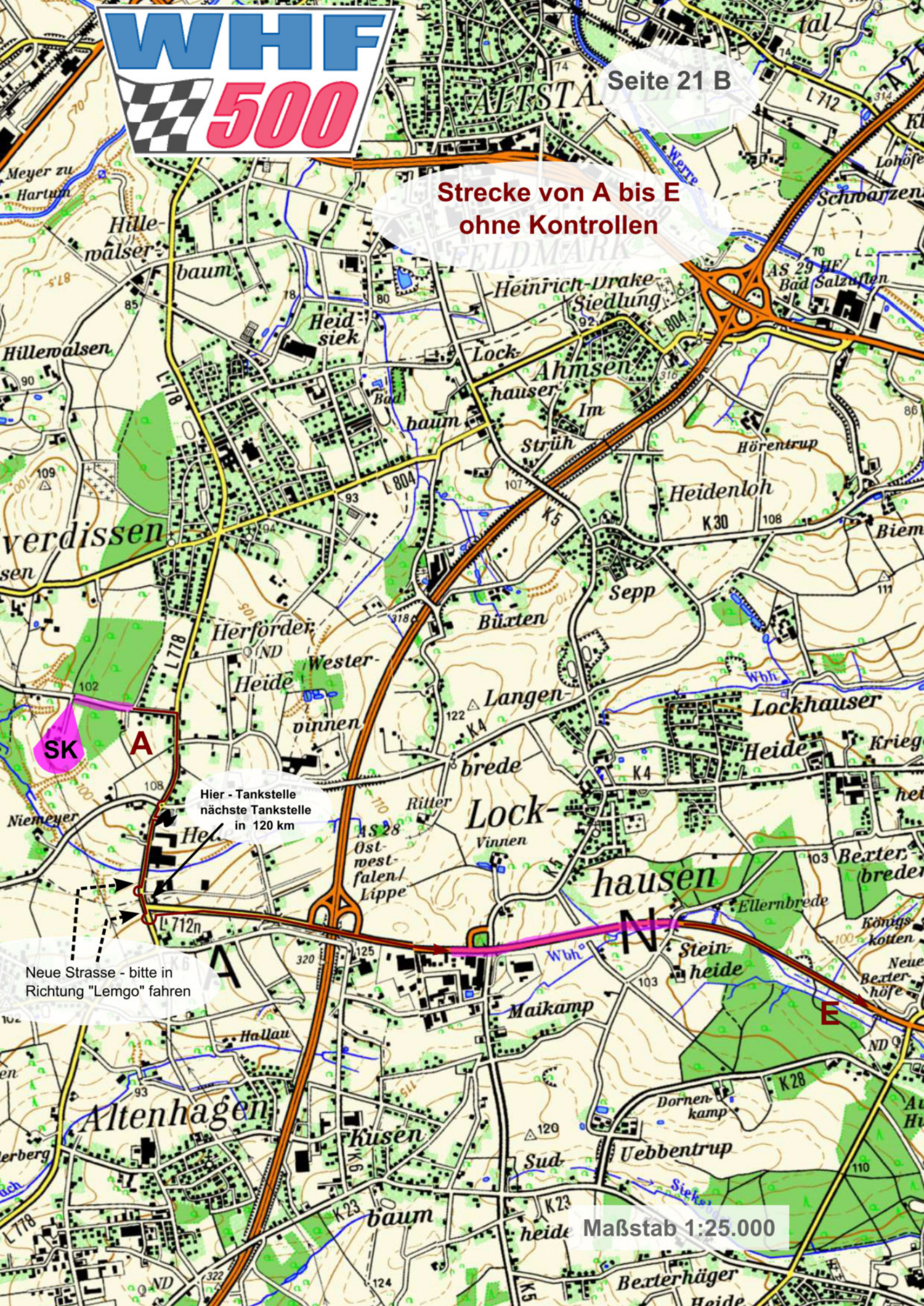
WHF 500
Seite 21 B
Strecke von A bis E
ohne Kontrollen
SK
A
E
Hier - Tankstelle
nächste Tankstelle
in 120 km
Neue Strasse - bitte in
Richtung "Lemgo" fahren
Maßstab 1:25.000
Heinrich-Drake-Siedlung
Ahmsen
Heidenloh
Sepp
Büxten
Herforder
Wester-
Heide
Langen-
brede
Lockhauser
Heide
Lock-
hausen
Ellernbrede
Stein-
heide
Maikamp
Altenhagen
Kusen
Uebbentrup
Dornen-
kamp
Bexterhäger
Hillewalsen
Hillewalser-
baum
Heid-
siek
Lock-
hauser
Im
Strüh
Hörentrup
Niemeyer
Ritter
Vinnen
Hallau
Bad Salzuflen
AS 28
Ost-
west-
falen/
Lippe
AS 29 HF
Bad Salzuflen
L 804
L 778
L 712
K 5
K 4
K 30
K 28
K 23
K 6
Wbh
Werre

WHF 500
Seite 22
Strecke von A bis E
ohne Kontrollen
Kaffeepause
Gasthaus Rickmeyer
Alte Landstraße 51
32108 Bad Salzuflen
Maßstab 1:33.000
BAD SALZUFLEN
Stadtforst
Vierenberg
Langenberg
Salzufler
Wüsten
Altes Dorf
Kätchenort
Neues Dorf
Wiensiek
Erdsiek
Hollenstein
Breden
Ribbentrup
Grüntal
Berghof
Eikhof
Schotmar
Schloss
Hessebusch
Lehhof
Lindemannsheide
Lindemannshof
Grastrup
Hartigshof
Hündersen
Pecherhof
Pivitsort
Großes Holz
Hölsen
Sundern
Pehlen
Krutheide
An der Salze
Wald-frieden
Stadtforst
Obernberg
Vegers Eiche
Bergratsquelle
Heilquelle
Bad
Werler Feld
Knonhof
Werl
Stranghöner
Aspe
Asperheide
Knetterheide
Weiße Breden
Wülferheide
Bexterbach
Bekam
Wülfer
Heerserheide
Mittelreihe
Nienheide
Dreckhof
Gut Gronhof
Reesenbusch
Huxhagen
Ziegenecke
Hellbrede
Bexten
Kläranl
Richter
Riepe
Raststätte Herford
Tierpark
Golf
Cospohlquelle
Stadteiche
Schloss
Bad
Salze
Werre
Bega
Hartigsee
Sand
Glimke
Wbh
B 239
L 805
L 712
L 535
K 35
K 4
K 27
K 28
K 25
L 967
L 772
L 751
L 958
L 712n
A
D

WHF 500
Seite 23
ZK 8
Klemme &
Mengedoth
5
W
P
Restart
Kaffeepause
und Start in WP 7
WP 7
Ziel 1 - 2:00
Ziel 2 - 0:05
Maßstab 1:25.000
Kätchenort
Langenberg
Neues Dorf
Erdsiek
Boberg
Pecherhof
Giershagen
Voßhagen
Hollenstein
Bergkirchen
Istorf
Ribbentrup
Grüntal
Berghof
Kahlenberg
Großer Berg
Eikhof
Berghöfe
Kükenbusch
Volkhausen
Grünau
Strang
Ehrsen
Quentsiek
Hesselbusch
Sassenholz
Retzerheide
Lehhof
Papenhausen
Poten
Wittighöferheide

WHF 500
Seite 24
3
G
E
WP 9
30/60
Durchfahrt durch
die Lichtschranke
zur 30. Funkuhrsekunde
oder vollen Funkuhrminute
WP 8
Start
WP 8
Ziel - 3:00
Maßstab 1:25.000
Steinbründorf
Wolfskuhle
Röntorf
Bonstapel
Kalksandstein
Niedern-talle
Welstorf
Kirchheide
Loholz
Nieder-brüntorf
Matorf
Brüntorf
Kixmühle
Plögerei
Bad Senkelteich
Neu-Südmersen
Beeren-kämpen
Henrichsmeier
Steinmann
Nolting
Thiesmeier
Bick-plecken
Hemmensiek
Buddenberg
Eichhof
Brede
Wurmstal
Taller Bach
Birkenhof
Lehmkuhle
K 12
K 15
K 16
K 17
K 34
K 40
L 967
L 958

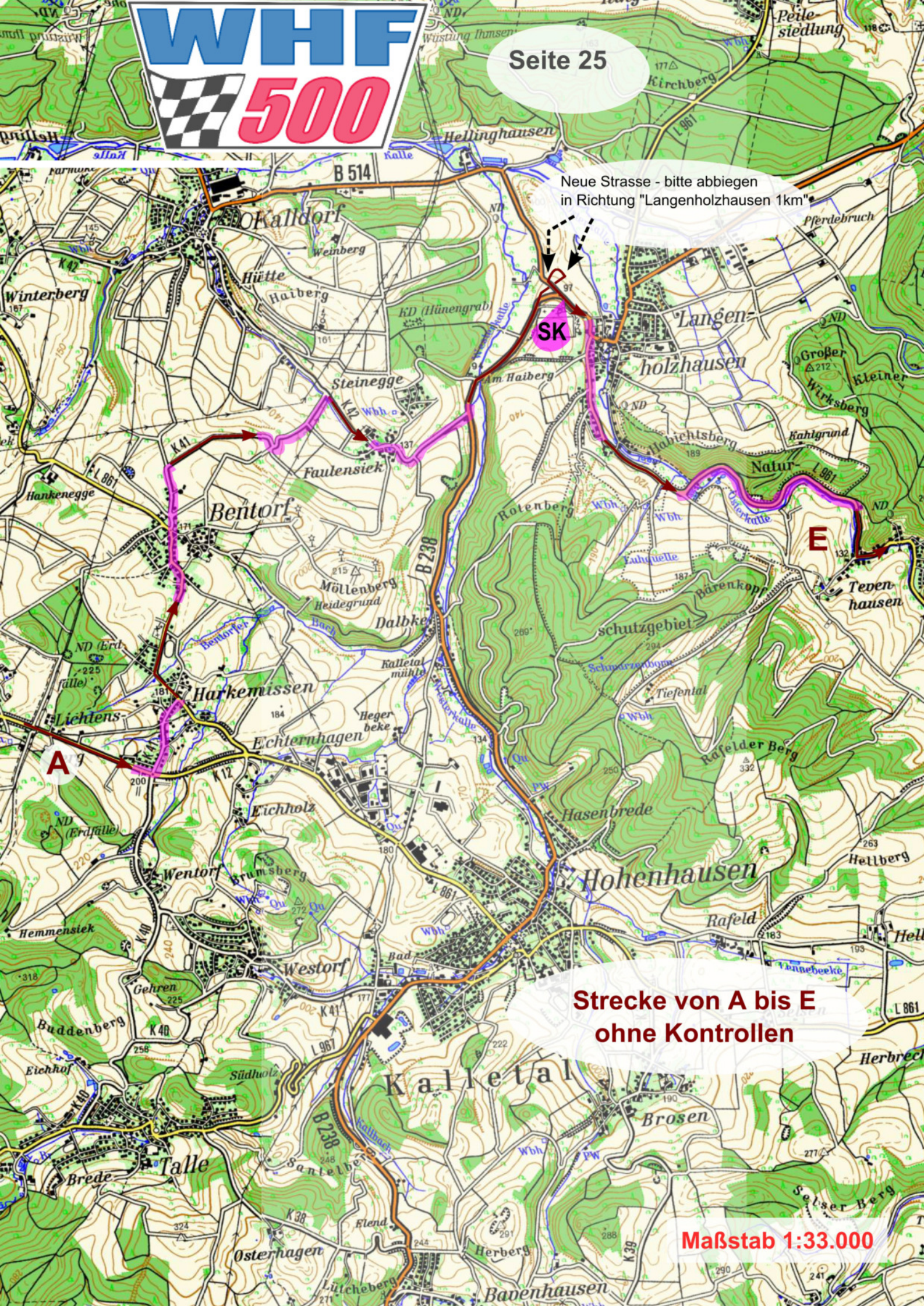
WHF 500
Seite 25
Neue Strasse - bitte abbiegen
in Richtung "Langenholzhausen 1km"
SK
E
A
Strecke von A bis E
ohne Kontrollen
Maßstab 1:33.000
Kalldorf
Langen-
holzhausen
Bentorf
Harkemissen
Echternhagen
Hohenhausen
Westorf
Kalletal
Talle
Brosen
Hellinghausen
Steinegge
Faulensiek
Möllenberg
Dalbke
Rotenberg
Habichtsberg
Natur-
schutzgebiet
Hasenbrede
Rafeld
Eichholz
Wentorf
Brumsberg
Buddenberg
Gehren
Südholz
Osterhagen
Herberg
Bavenhausen
Lütcheberg
Hemmensiek
Eichhof
Brede
Winterberg
Hankenegge
Hüttenhaiberg
Weinberg
Am Haiberg
Kirchberg
Peile-
siedlung
Pferdebruch
Großer
Kleiner
Wirksberg
Kahlgrund
Teven-
hausen
Bärenkopf
Tiefental
Rafelder Berg
Hellberg
Herbrech
Selser Berg
Lichtens-
Heger
beke
Kalletal
mühle
Bentorfer
Heidegrund
Kallbach
Santelbe
Elend
B 514
B 238
L 961
L 861
L 967
K 41
K 42
K 40
K 12
K 38
K 39

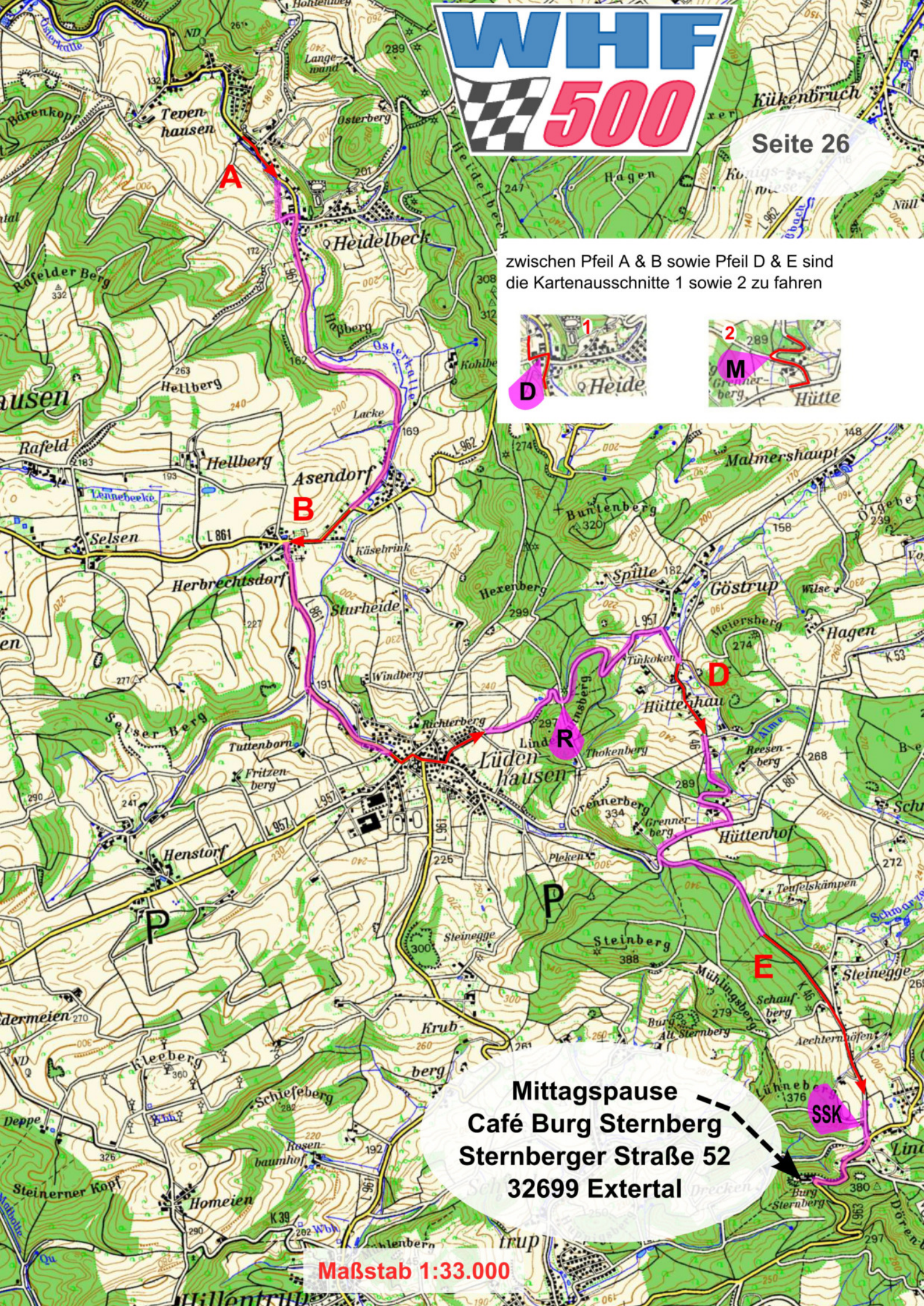
WHF 500
Seite 26
zwischen Pfeil A & B sowie Pfeil D & E sind
die Kartenausschnitte 1 sowie 2 zu fahren
1
2
D
M
A
B
D
E
R
P
P
SSK
Mittagspause
Café Burg Sternberg
Sternberger Straße 52
32699 Extertal
Maßstab 1:33.000
Heidelbeck
Asendorf
Herbrechtsdorf
Lüdenhausen
Göstrup
Hüttenhof
Hüttenhau
Malmershaupt
Kükenbruch
Teven-hausen
Rafeld
Selsen
Henstorf
Homeien
Steinberg
Steinegge
Krub-berg
Kleeberg
Schiefeberg
Steinerner Kopf
Burg Alt Sternberg
Burg Sternberg
Mühlingsberg
Grennerberg
Hexenberg
Buntenberg
Sturheide
Richterberg
Tuttenborn
Fritzenberg
Windberg
Käsebrink
Hellberg
Rafelder Berg
Bärenkopf
Osterberg
Osterkalle
Lacke
Lennebeeke
Selser Berg
Tinkoken
Thokenberg
Reesenberg
Teufelskämpen
Schaufberg
Aechternhöfen
Pleken
Steinegge
Hagen
Meiersberg
Spille
Wilse
Langewand
Hohlenweg
Rosenbaumhof
Deppe
Lühneberg
Ölgeberg
Nüll
Hagen
Kohlberg
Hillentrup
Dörenberg
Schwarzberg
Alme
Drecken
Wbh
Qu
Mathbolte